



**CLUB ALPINO ITALIANO - Sezione di GIAVENO - Piazza Colombatti 14 - Tel. 339 5755995**

## **Sabato 14 e Domenica 15 ottobre: due giorni nel territorio della Franciacorta**

### **“Alla scoperta del Lago d’Iseo e Monte Isola”**

La Franciacorta si trova nel cuore della Lombardia, a due passi da Milano, affacciata sulle sponde del Lago d’Iseo, in un’area di circa 200 chilometri quadrati che comprende 19 comuni della Provincia di Brescia.

**Sabato 14 ottobre 2023**

**Escursione nella Riserva Naturale Torbiere del Sebino e tra i vigneti di  
Corte Franca, Borgonato e Provaglio d’Iseo.**

Ore 06,15 - Ritrovo nel Piazzale Operatori di Pace a Giaveno.

Ore 06,30 - Partenza con pullman G.T.

Ore 06,45 - Fermata nel parcheggio del Penny ad Avigliana.

Colazione e soste convenienti durante il viaggio (km 240).

Arrivo a metà mattinata a Corte Franca nei pressi del centro commerciale le Torbiere.

Inizio escursione con due guide del Parco, nella Riserva Naturale delle Torbiere del Sebino, circa 4 km.

Equipaggiamento: abbigliamento comodo, a strati (evitare colori sgargianti), mantellina o k-way, scarponcini, bastoncini.

Per chi lo desidera visita autonoma all’interno del Monastero di San Pietro in Lamosa (costo 2,00 € a persona).


Escursione ad anello con guida Ambientale Escursionistica in mezzo a vigneti e frazioni per circa 10 km.

Pranzo al sacco. Lungo il percorso sono presenti punti di ristoro presso Borgonato, Provaglio d’Iseo e Corte Franca.


Esclusa visita e degustazione in cantina. Nel tardo pomeriggio trasferimento con il pullman a Coccaglio (circa 20 km) all’Hotel Touring\*\*\*\*per la cena, pernottamento e colazione.

**Corte Franca:** il comune è posto ad un’altitudine di 229 m. Poco lontano dalla sponda meridionale del lago d’Iseo. E’ caratterizzato dalla presenza di vigneti e di numerose cantine, spesso a conduzione familiare, che si dedicano principalmente alla produzione di Franciacorta.

**Le Torbiere del Sebino d’Iseo:** si estendono per circa 360 ettari tra i paesi di Iseo, Provaglio d’Iseo e Corte Franca. L’area ubicata a sud della sponda meridionale del lago d’Iseo a 185 m., riconosciuta come Riserva Naturale, si presenta come un territorio acquitrinoso e paludoso, con canneti e specchi d’acqua perfettamente inseriti nel panorama circostante. Area naturale che ha avuto origine dall’attività di estrazione della torba, costituisce la zona umida più importante per estensione e significato ecologico della provincia di Brescia. La Riserva è una zona di importanza internazionale, dato che ospita: flora, avifauna e ittiofauna.



**Borgonato:** è una frazione del comune di Corte Franca. Si trova al centro del teatro morenico della Franciacorta, su un colle roccioso analogo alle formazioni geologiche del Monte Alto e dei monti alle spalle di Provaglio d’Iseo. Probabilmente il colle divideva il ghiacciaio in due lingue. Ancora oggi sono visibili cave di pietra sui dossi a sud del paese. Famoso per la presenza dell’azienda vinicola Berlucchi, leader nel settore franciacortino.



**Provaglio d’Iseo:** si trova in zona collinare al centro della Franciacorta.

Degni di nota il Monastero di San Pietro in Lamosa e le Torbiere del Sebino. Reperti ritrovati sul territorio comunale attestano la presenza di insediamenti umani fin dalla preistoria. Provaglio fu per secoli località di transito dei prodotti agricoli e di legname del vicino mercato d’Iseo, mentre l’occupazione principale era quella agricola. Sul finire del Settecento iniziò lo sfruttamento dei depositi di torba nelle lame che occupò sempre più addetti alle escavazioni fino a raggiungere i duecento operai alla fine dell’Ottocento, quando erano aperte sette cave. Oggi queste cave non sono più utilizzate e sono diventate le torbiere. Il centro del paese si trova ad un’altezza di circa 330 m s.l.m.



**Coccaglio:** è situato per metà in pianura e per metà sul rilievo del Monte Orfano, occupa un’area semi collinare del margine meridionale della Franciacorta. Il perimetro murario della cittadina, antico castrum romano arricchito nel XII secolo con le torri del castello, rappresenta il suo cuore storico. La vitivinicoltura ricopre un ruolo di prestigio all’interno del comparto agricolo della zona di Coccaglio, dalla quale provengono le etichette Franciacorta D.O.C.G. e Curtefranca D.O.C.

**Domenica 15 ottobre 2023**

**Escursione al Monte Isola (m. 600)**

**L'itinerario prevede un percorso ad anello con partenza e arrivo a Peschiera Maraglio (m. 186)**

Ore 07,00 - prima colazione e carico bagagli sul pullman.

Ore 08,00 - partenza da Coccaglio per Sulzano sul Lago d'Iseo (circa 30 km).

Verso le ore 09,15 arrivo all'imbarcadero (almeno 15 m. prima dell'orario di partenza: ore 09,30) per raggiungere con il traghetto (durata tratta 5 minuti) il porticciolo di Peschiera Maraglio.

Da Peschiera Maraglio inizio escursione ad anello al Monte Isola passando per il Santuario della Ceriola e Carzago Riviera. Pranzo al sacco. Lungo il percorso si attraversano borghi e piccole frazioni dove si trovano bar e locali.

Verso le ore 16,00 fine escursione e ritrovo al porticciolo di Peschiera Maraglio per il ritorno con il traghetto a Sulzano.

Dislivello: m. 400 - Lunghezza: 12 km - Durata: circa 6 h30'.

Il percorso è su strada asfaltata, sterrata, mulattiera e sentiero. - Difficoltà: E

Equipaggiamento: vestiario comodo e adeguato, mantellina o k-way, scarponcini, bastoncini.

Escursione con Guida Ambientale Escursionistica.

Ore 16,30 - Arrivo e possibilità di ristoro a Sulzano.


Ore 17,00 - Partenza per il ritorno a Giaveno, con fermata in Autogrill per cena libera o ristoro.

Ore 21,00 - (circa) arrivo a Giaveno.

**Sulzano:** un pittoresco golfo formato dalla bella penisola del Montecolo, ospita l'Associazione Nautica Sebina che fa di Sulzano il punto di riferimento per gli amanti della vela. Caratteristico borgo con vicoli nascosti e abitazioni molto vicine le une alle altre, è oggi il porto più agevole per raggiungere Monte Isola.

**Peschiera Maraglio:** pittoresco paese sulla punta sudorientale di Monte Isola, sorto nell'alto Medioevo come stazione di pesca di Iseo, è uno dei centri più importanti e certamente l'immagine per antonomasia di questa bella isola, collocato alla base degli estesi boschi cedui e di cipressi che si estendono sul vasto versante orientale fino a Carzago.

**Il Lago d'Iseo o Sebino:** è un lago lombardo con una superficie di 65,3 km<sup>2</sup> e una profondità massima di 251 metri, situato fra i due maggiori e più noti: il Lago di Garda a est e il Lago di Como a ovest. Le sue acque spartiscono i confini delle prov. di Brescia (sponda orientale) e Bergamo (sponda occidentale). È un lago di origine glaciale che a valle presenta un sistema di colline moreniche, a disposizione concentrica, formatesi per deposito dei detriti, su cui ora si estende la zona denominata Franciacorta, terra di *bollicine*. Al centro ospita il "Monte Isola", cui fanno da satelliti a nord e a sud i due isolotti di Loreto e di San Paolo. Ha come principale immissario ed emissario il fiume Oglio e inoltre contiene più di 500 specie animali differenti. Le sue acque sono molto pescose, il paesaggio è vario e in molti tratti ancora selvaggio. Il Lago d'Iseo si inserisce in un contesto montano; è infatti la porta di accesso alla Val Camonica, una delle più estese valli lombarde, conosciuta per le incisioni rupestri dei Camuni, popolazione di epoca neolitica, e meta di escursioni.



**Monte Isola (o Montisola):** copre l'isola omonima del lago d'Iseo. Con un'area totale di 4,5 km<sup>2</sup>, è l'isola lacustre naturale più grande d'Italia, ha una vegetazione tipicamente mediterranea e culmina a 600 m. con il Santuario della Madonna della Ceriola. Il versante occidentale dell'isola scende verso il lago con un dolce pendio con alberi da frutto, alcuni vigneti, campi e uliveti, mentre l'opposto versante orientale è molto erto e generalmente roccioso. Offre panorami incantevoli, antichi borghi di pescatori e splendidi itinerari nella natura. Riconosciuta come uno dei "Borghi più Belli d'Italia", si caratterizza per un'atmosfera senza tempo e per l'assenza di traffico automobilistico.



**Santuario della Madonna della Ceriola:** non si può lasciare l'isola senza aver raggiunto la sommità dell'antico Santuario della Madonna della Ceriola, simbolo dell'unità civile del Comune di Monte Isola e interessante esempio di architettura barocca edificato nel XV secolo. Un luogo sacro di grande suggestione nonché il punto più panoramico di Monte Isola, con una vista a 360° sul Lago d'Iseo delle sue coste e delle montagne che lo circondano, fino alle dolci colline della Franciacorta e oltre. L'atmosfera dell'isola è incantevole, i pittoreschi borghi medioevali, i sentieri immersi nella campagna tra uliveti, giustificano la denominazione di "Perla del Lago d'Iseo".



**Costo:**

€	235,00	fino a 20 partecipanti.
€	215,00	fino a 25
€	205,00	fino a 30
€	195,00	fino a 35
€	190,00	fino a 40
€	188,00	fino a 45
€	178,00	fino a 50.

Per esigenze organizzative le prenotazioni devono avvenire **entro martedì 12 settembre** in forma scritta presso i seguenti contatti della Sezione:

mail all'indirizzo: info@caigiaveno.com - sms o whatsapp al recapito telefonico:

Cai Giaveno 339-5755995 fino al raggiungimento dei 50 posti disponibili.

L'acconto di € 110,00 si può versare a mezzo contante al sabato mattina (dalle ore 10,30 alle 12) presso la segreteria del CAI, (P.za Colombatti 14 a Giaveno), oppure con bonifico bancario sulla seguente banca:

**BANCA INTESA SANPAOLO C/C N. 55000100000113261**

**CODICE IBAN: IT31 Q030 6909 6061 0000 0113 261 - CODICE BIC: BCITITMM**

**Intestato a: Club Alpino Italiano - Sezione di Giaveno**

**Causale: Acconto soggiorno del 14 e 15 ottobre in Franciacorta (BS) entro martedì 12 settembre.**

Il saldo (che vi sarà comunicato in base al numero dei partecipanti), dovrà essere versato a mezzo contante oppure con bonifico bancario **entro giovedì 12 ottobre** con causale:

**Saldo soggiorno del 14 e 15 ottobre in Franciacorta.**

I non soci CAI dovranno versare la quota di **23,10 €** per la copertura assicurativa dei due giorni. [Comunicare alla segreteria del Cai 339-5755995 il nome, cognome e data di nascita **entro le ore 12 di venerdì 13 ottobre 2023**].

**La quota di partecipazione sopraindicata comprende:**

- Andata e ritorno con pullman.
- Parcheggi a pagamenti.
- Escursione con due guide del Parco nella Riserva Naturale Torbiere del Sebino nella mattinata del sabato.
- Costo biglietto d'ingresso nel Parco Riserva Naturale Torbiere del Sebino.
- Escursione con guida Ambientale Escursionistica per tutta la giornata di sabato.
- Trattamento di mezza pensione (cena, pernottamento e colazione a buffet) presso l'Hotel Touring\*\*\*\* situato in Via Vittorio Emanuele II, n. 40 a Coccaglio (BS).
- Connessione WiFi gratuita.
- Cena con il seguente menù: quattro assaggi di antipasti, un primo piatto caldo, un secondo piatto con contorno, dessert della casa, acqua, Vino Rosso e Bianco dell'Az. Agricola Riccafana e caffè.
- Costo biglietto del traghetto A/R e tassa di sbarco per il trasferimento sull'Isola.
- Escursione con guida Ambientale Escursionistica per l'escursione sul Monte Isola per tutta la giornata della domenica.

L'assicurazione infortuni, responsabilità civile, soccorso alpino e tutela legale per tutti i due giorni è coperta da garanzia assicurativa CAI, in quanto attività istituzionale.

**La quota di partecipazione sopraindicata non comprende:**

- Utilizzo SPA € 20,00 presso l'Hotel (su prenotazione).
- Colazione del primo giorno e pranzo al sacco del sabato e della domenica, durante le escursioni.
- Per chi lo desidera visita autonoma all'interno del Monastero di San Pietro in Lamosa (costo 2,00 € a persona).
- Ingressi ad eventuali Musei o Castelli a Brescia (solo in caso di pioggia).
- Ristoro o cena in Autogrill lungo il percorso del ritorno.

**Accompagnatori:**

**Rita Maritano 339-5755995 - Aurelia Savio 339-5840745 - Felicina Vecco Garda 366-1005158**

Prima della partenza gli accompagnatori CAI, la Guida del Parco delle Torbiere e la Guida Ambientale Escursionistica informeranno i partecipanti sulle modalità di svolgimento e si riserveranno di apportare modifiche all'itinerario proposto in base alle condizioni meteorologiche qualora si rendano necessarie.